

**Nombre común**  
Duraznillo

**Nombre científico**  
*Cercis canadensis var. mexicana*

<b>Altura</b> 4.00 - 6.00 m	<b>RIEGO</b> Moderado
<b>Ø Fronda</b> 4.00 - 5.00 m	<b>FOLLAJE</b> <b>Color:</b> verde brillante <b>Densidad:</b> baja
<b>Ø Tronco</b> 20 cm	<b>FLORACIÓN</b> <b>Color:</b> rosa-lavanda
<b>Forma</b> Unifroncal	
<b>Tipo</b> Caducifolio	



**Nombre común**  
Encino siempre verde

**Nombre científico**  
*Quercus virginiana*

<b>Altura</b> 16.00 - 20.00 m	<b>RIEGO</b> Medio
<b>Ø Fronda</b> 15.00 - 25.00 m	<b>FOLLAJE</b> <b>Color:</b> verde olivo <b>Densidad:</b> media
<b>Ø Tronco</b> 60 cm	<b>FLORACIÓN</b> <b>Color:</b> amarilla pequeña
<b>Forma</b> Unifroncal	
<b>Tipo</b> Perennifolio	



**Nombre común**  
Fresno

**Nombre científico**  
*Fraxinus texensis*


<b>Altura</b> 15.00 - 30.00 m	<b>RIEGO</b> Moderado
<b>Ø Fronda</b> 05.00 - 8.00 m	<b>FOLLAJE:</b> verde <b>Densidad:</b> alta
<b>Ø Tronco</b> 45 cm	<b>FLORACIÓN</b> <b>Color:</b> Verde a roja
<b>Forma</b> Unifroncal	
<b>Tipo</b> Caducifolio	



**Nombre común**  
Mimbre

**Nombre científico**  
*Chilopsis linearis*


<b>Altura</b> 4.00 - 10.00 m	<b>RIEGO</b> Escaso
<b>Ø Fronda</b> 5.00 - 7.00 m	<b>FOLLAJE</b> <b>Color:</b> verde claro <b>Densidad:</b> media
<b>Ø Tronco</b> 30 cm	<b>FLORACIÓN</b> <b>Color:</b> rosa-violeta
<b>Forma</b> multifroncal	
<b>Tipo</b> Caducifolio	



**Nombre común**  
Palo verde

**Nombre científico**  
*Parkinsonia aculeata*

<b>Altura</b> 4.00 - 6.00 m	<b>RIEGO</b> Escaso
<b>Ø Fronda</b> 4.00 - 8.00 m	<b>FOLLAJE</b> <b>Color:</b> verde brillante <b>Densidad:</b> baja
<b>Ø Tronco</b> 30 cm	<b>FLORACIÓN</b> <b>Color:</b> amarilla
<b>Forma</b> multifroncal	
<b>Tipo</b> Caducifolio	



**Nombre común**  
Pino Blanco

**Nombre científico**  
*Pinus pseudostrabus*


<b>Altura</b> 20.00 - 40.00 m	<b>RIEGO</b> Escaso
<b>Ø Fronda</b> 05.00 - 10.00 m	<b>FOLLAJE:</b> verde amarillento <b>Densidad:</b> media
<b>Ø Tronco</b> 60 cm	<b>FLORACIÓN</b> <b>Color:</b> Inconspicua
<b>Forma</b> Unifroncal	
<b>Tipo</b> Perennifolio	



**Nombre común**  
Pino piñonero

**Nombre científico**  
*Pinus cembroides*

<b>Altura</b> 8.00 - 10.00 m	<b>RIEGO</b> Escaso
<b>Ø Fronda</b> 6.00 - 8.00 m	<b>FOLLAJE</b> <b>Color:</b> verde olivo <b>Densidad:</b> media
<b>Ø Tronco</b> 50 cm	<b>FLORACIÓN</b> <b>Color:</b> inconspicua
<b>Forma</b> Unifroncal	
<b>Tipo</b> Perennifolio	



**Nombre común**  
Sauce del río

**Nombre científico**  
*Salix nigra*

<b>Altura</b> 10.00 - 30.00 m	<b>RIEGO</b> Moderado
<b>Ø Fronda</b> 05.00 - 10.00 m	<b>FOLLAJE:</b> verde amarillento <b>Densidad:</b> media
<b>Ø Tronco</b> 60 cm	<b>FLORACIÓN</b> <b>Color:</b> amarillo
<b>Forma</b> Unifroncal	
<b>Tipo</b> Caducifolio	



**Nombre común**  
Sicomoro / Alamo de río

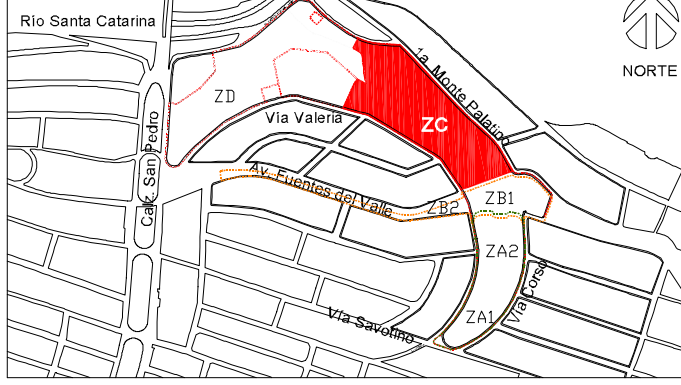
**Nombre científico**  
*Platanus mexicana*

<b>Altura</b> 15.00 - 25.00 m	<b>RIEGO</b> Moderado
<b>Ø Fronda</b> 08.00 - 10.00 m	<b>FOLLAJE:</b> verde grisáceo <b>Densidad:</b> media
<b>Ø Tronco</b> 45cm	<b>FLORACIÓN</b> <b>Color:</b> Verde
<b>Forma</b> Unifroncal	
<b>Tipo</b> Perennifolio	



**San Pedro Garza García**  
SECRETARÍA DE OBRAS PÚBLICAS  
Dirección de Proyectos y Construcción

**UBICACIÓN GENERAL**



**Características del Proyecto : Zona C**

Superficie de Intervención ZC: 30,000 m <sup>2</sup> / 3 Ha	Sup. Edificio de Servicios: 239 m <sup>2</sup>
Superficie de Andadores: 1,450 m <sup>2</sup>	Sup. Edificio Ovalado: 411 m <sup>2</sup>
Superficie de Tropistas: 570 m <sup>2</sup>	Longitud de Botagasta: 288 m
Renovación de Banqueta: 1,870 m <sup>2</sup>	Longitud de ciclovía: 696 m
Sup. Zona de Juegos Infantiles: 772 m <sup>2</sup>	Longitud de Arroyo: 666 m

**SIMBOLOGÍA**

**NOTAS GENERALES**

- Los niveles son referidos en metros, de acuerdo al banco de nivel existente.
- Las cotas rigen al dibujo; no se tomarán medidas a escala de este plano.
- Este plano deberá verificarse con los correspondientes de estructura e instalaciones, cualquier discrepancia deberá consultarse con el proyectista.
- El contratista realizará en el lugar de la obra, las dimensiones y niveles indicados en este plano, antes de ejecutar cualquier trabajo, debiendo someter a la dirección arquitectónica cualquier diferencia que hubiera, así como la interpretación del propio contratista a este dibujo.
- El plano con la última corrección cancela el anterior.
- Todos los acotados, especificaciones y detalles señalados en este plano deberán ejecutarse de acuerdo a las especificaciones correspondientes.
- Los ejes arquitectónicos rigen sobre los ejes estructurales.
- Las medidas dadas de fondeo de los planos arquitectónicos y de abanilladas, las cuales deben coincidir con las cotas estructurales.
- Este proyecto está basado en la topografía realizada por la Secretaría de Obras del Municipio de San Pedro Garza García, recibida el 28 de Agosto de 2019.
- El proyecto deberá ser estudiado en todas sus partes por la supervisión y la empresa constructora previo al inicio de los trabajos.

**Cuadro de Revisiones**

REV.	Fecha	Dibujó	Revisó	Aprobó

**Fase de Proyecto: PROYECTO EJECUTIVO**

**Responsables de Diseño, Arquitectura y Paisaje**

Nombre: **gdu**

Arq. Mario Schjetnan Garduño  
Director General  
Cédula Profesional: 188932  
Mario Schjetnan | Arquitecto

Marco A. González  
Coordinador Administrativo gdu

Arq. Gustavo Rojas Paredes  
Coordinador General de Proyecto Ejecutivo

Equipo de diseño y desarrollo de proyecto:  
Arq. Paj. Jessica Navarrete Hernández  
D.U.A. Pamela Salazar de Jesús  
Arq. Carlos Rodríguez Carmona  
Pasante Ing. Arq. Sergio Alejandro López Makita  
Arq. Juan José Peña Bedoya  
Arq. Elisa Ciganda Garrido

**Responsables técnicos**

Nombre	Cédula Profesional	Firma
Instalaciones e Infraestructura: NOLTE - Ing. Mario Villalán	1646413	
Trazo, nivelación: ARSUAM - Ing. Armando Guerrero F.	1521815	
Ingeniería de costas: ICARM - Ing. Jose M. Roldán P.	9631267	
Diseño y cálculo estructural: Grupo Clever - Ing. Enrique Clever Ing. José Santos Luna Casazola	7774418	
Diseño de iluminación arq.: 333 Luxes - Elias Cisneros	5283288	

**Municipio de San Pedro Garza García**

Miguel Bernardo Treviño de Hoyos  
Presidente Municipal

Ramona Yadira Medina Hernández  
Secretaria de Obras Públicas

Arq. Héctor Librado Hinojosa Hernández  
Director de Proyectos y Construcción

**Título del plano**

Parque Central San Pedro Garza García  
Forestación y Jardinería.  
Paleta Vegetal, Estrato arbóreo

**Fecha:** SE  
**Acotación:** Metros  
**Clave del plano:** ZC-PV-01

Fecha de emisión de plano:  
Diciembre del 2019